蘇花改 9 大客車優先措施

行車攻略

路段行駛說明依行駛方向分開看
南下看 由1依序往下讀；北上看 由1依序向上讀

5 蘇澳 蘇澳 → 東澳

1 南下往東澳方向
出蘇澳交流道路口
左轉改行馬賽路，
【待交通管理號誌，動態調整行駛路線】

2 出蘇陽隧道(166k)
靠右行駛外側車道
至蘇花改入口(167.6k)

3 南下往南澳方向
自永樂高架橋起(107k)
行駛路肩
至東岳隧道前(112.6k)

4 進入東岳隧道前
提前行駛外側車道
至東澳路口出口處

2 出東岳隧道(112.6k)
直行路肩
至永樂高架橋北端(107k)

1 北上方向
靠右行駛外側車道進入地磚站
循道磚路線
依循控號誌指示
續行外側車道

南澳 和平 → 和仁

1 3 南北雙向
武塔高架橋北端⇄溪本高架橋南端
(127.2k ⇄ 142.9k)
行駛路肩

2 南下方向
直行外側車道進入地磚站
循道磚路線
依循控號誌指示
直行駛入中仁隧道路肩

2 北上方向
中仁隧道南端 → 北端
(154k → 149.1k)
行駛路肩

3 南下方向
中仁隧道北端 → 南端
(149.1k → 154k)
行駛路肩

1 北上方向
行駛外側車道進入地磚站
循道磚路線
依循控號誌指示
直行駛入中仁隧道路肩

新城 太魯閣大橋 → 崇德

北上往蘇澳方向
自太魯閣大橋南端起(169.9k)
靠左行駛內側車道
至崇德管制站(165.6k)櫃門前
進入山區道路
【待交通管理號誌，動態調整行駛路線】

南下行車路線
南下替代路線範圍
南下優先路範圍
北上行車路線
北上優先路範圍

大客車單駛請依標示牌指示，小心行駛
本措施未開放給一般車輛行駛，違者依法取締

蘇花改 9 大客車優先措施

注意事項

隱道火災逃生步驟

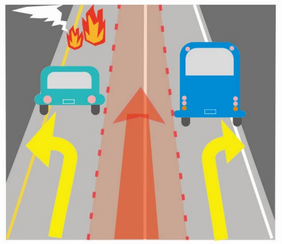

停

前方發生火災
車輛應迅速靠兩側停放
讓出通道以利救災車輛進入

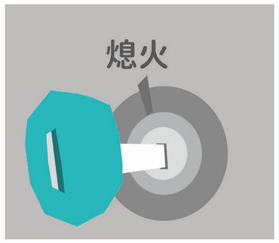

熄

停車熄火鑰匙留在車上
車門勿上鎖
以便救災人員移車

跑

往遠離火源的方向逃生

避

進入最近的避難聯絡通道
勿隨意打開防火門
避免濃煙進入



撥

用緊急電話通報交控中心
等待救援並依引導疏散

路肩行車須知

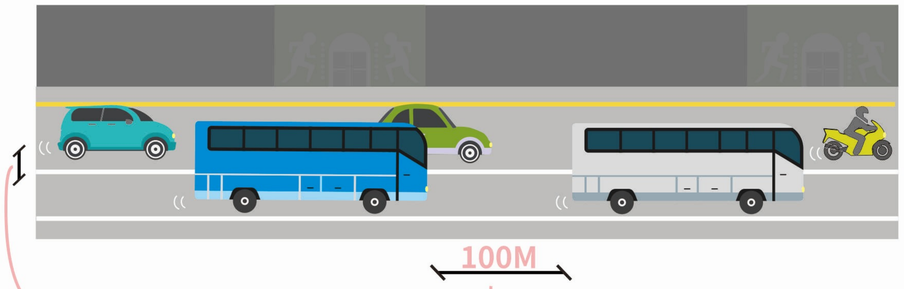

與左側主線道車輛
保持橫向安全間距

與前車至少保持100 公尺
行車安全距離
並注意車前狀況

依起點(或終點)告示標誌牌面
行駛路肩(或由路肩匯入主線)
路肩速限50公里
並禁止變換車道

開放行駛路肩時段

111/9/9(五)	05:00 ~ 17:00 (雙向)
111/9/10(六)	07:00 ~ 13:00 (雙向)
111/9/11(日)	12:00 ~ 18:00 (雙向)

行車安全小叮嚀

留意『資訊可變標誌(CMS)』
『車道管號誌(LCS)』內容

CMS

LCS

開車前保持充足的睡眠
勿疲勞駕駛

行前做好車輛安全檢查

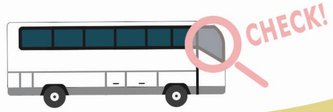

蘇花改宣導專區
更多蘇花改行車安全資訊

交通部公路總局第四區養護工程處