

檔 號：
保存年限：

收	111年9月15日
文	第 489 號

交通部公路總局公路人員訓練所 函

地址：235011新北市中和區中山路3段79號

承辦人：李智群

電話：02-82211134分機

傳真：02-22238205

電子信箱：train88@thb.gov.tw



受文者：中華民國遊覽車客運商業同業公會全國聯合會

發文日期：中華民國111年9月14日

發文字號：路訓培字第1110009976號

速別：普通件

密等及解密條件或保密期限：

附件：如說明(附件1-課程表、附件2-報到須知) (附件2-報到須知_111D2005424-01.pdf、附件1-課程表_111D2005425-01.pdf)

主旨：為本所辦理111年度「遊覽車客運業經營管理人教育訓練班」，請貴會轉知會員依北、中及南區分配員額踴躍報名參訓，請查照。

說明：

一、依據交通部公路總局111年4月29日路運綜字第1110045625號函辦理。

二、各梯次訓練期程及人數規劃如下：

(一)第1期：10月24日(星期一)，訓練人數70人，訓練地點為公路人員訓練所本部(北區)。

(二)第2期：10月26日(星期三)，訓練人數50人，訓練地點為公路人員訓練所中部訓練中心(中區)。

(三)第3期：為10月28日(星期五)，訓練人數50人，訓練地點為公路人員訓練所南部訓練中心(南區)。

三、報名資訊如下：

(一)採線上報名，報名時間自9月16日起至10月14日止，請參



訓人員逕至公路人員訓練所網站/線上報名，密碼
1134。

(二)或直接輸入網址，第1期報名網址:<https://reurl.cc/ERmr1K>，第2期報名網址:<https://reurl.cc/5p35dG>，
第3期報名網址:<https://reurl.cc/D3xyK0>，密碼：
1134。

四、本次訓練不提供住宿，另名額有限，勿重複報名。

五、檢附課程表及報到須知各1份（如附件1、2）。

正本：中華民國遊覽車客運商業同業公會全國聯合會、中華民國遊覽車客運業品質保障協會

副本：本所道安輔導科、中部訓練中心、南部訓練中心(均含附件)

電 2022/09/15
交 換 章

交通部公路總局公路人員訓練所
111年度「遊覽車客運業經營管理人教育訓練班」課程表

日期	期別	第1期：10月24日星期一(公訓所) 第2期：10月26日星期三(中訓) 第3期：10月28日星期五(南訓)
08：30 - 09：00		報到與訓練簡介 公訓所輔導員
09：10 - 10：00		遊覽車客運業監理與產業輔導機制 公路總局
10：10 - 12：00		高效能招募面談及職場溝通 甘霖廣告公司 林玉玫 講師
12：00 - 13：00		午餐及休息
13：10 - 15：00		行車安全管理及肇事預防(含事故處理) 警政署
15：10 - 16：00		產業經驗分享及發展走向 全國聯合會
16：10 - 17：00		駕駛人工時管理 勞動部職業安全衛生署

報到及上課地點：

- 新北市中和區中山路3段79號(公路人員訓練所大禮堂)
- 南投縣南投市光明1路300號(公路人員訓練所中訓中心)
- 高雄市橋頭區里林東路公路巷120號(公路人員訓練所南訓中心)

交通部公路總局公路人員訓練所學員報到須知

班 別	111年度「遊覽車客運業經營管理人教育訓練班」第1期
訓練日期	111年10月24日（一）
報到時間	08:30-09:00
報到地點	住址：新北市中和區中山路3段79號（大禮堂）
聯絡電話	02-8221-1134李智群
乘車路線	307路（往板橋）在台北火車站前乘車，「板橋監理站」站牌下車。 307路（往台北）在板橋公車轉運站第1月台乘車，「板橋監理站」站牌下車。 捷運板南線（5號）在板橋站下車，於板橋公車轉運站第1月台搭乘307，「板橋監理站」站牌下車。
注意事項	<ol style="list-style-type: none"> 1. 疫情需要請戴口罩，現場將量額溫。 2. 學員報到前應將公私一切事務處理完畢。 3. 貴重物品請勿攜帶至本所，非不得已務請隨身攜帶。 4. 為響應環保，本所不提供紙杯，請學員自行攜帶飲水杯。 5. 上課中行動電話請使用靜音模式，若須接聽請至教室外面。 6. 本所提供午餐及晚餐。 7. 本訓練不提供住宿。 8. 若發生緊急事故，請先通知授課講師協助處理，並通知輔導人員。 9. 本課程聘請各領域專家前來授課，機會難得，請學員全程參與研習。 10. 不克前來或臨時請假敬請先以電話告知輔導員，上課中若需請假依規定預先填寫請假單，並請輔導員簽名。 11. 另為落實訓練品質，學員在研習期間請假及曠課時數超過2小時者，不發給訓練證明。
備 註	

交通部公路總局公路人員訓練所交通位置圖

地址:23546 新北市中和區中山路三段 79 號

搭乘大眾運輸

搭乘捷運、火車、高鐵轉公車(客運)

至「板橋站」下車後再轉搭公車 307、897、1032 至「板橋監理站」下車。(註:307 班次最為密集)



搭乘公車(客運)

搭乘 307、57、796、897、藍 31 及 1032、2021 等路線至「板橋監理站」下車。

	路線	起-迄	尖峰班距	離峰班距
1	57	板橋-永和	7-10 分鐘	12-20 分鐘
2	307	板橋-板橋國中	3-5 分鐘	5-7 分鐘
3	796	板橋-木柵	12-15 分鐘	20-40 分鐘
4	897	板橋-景文科大	30-60 分鐘	30-60 分鐘
5	藍 31	板橋-五福新村	30-60 分鐘	30-60 分鐘
6	1032(客運)	板橋-基隆	20-30 分鐘	20-30 分鐘
7	2021(客運)	板橋-瑞芳	每日 2 班	每日 2 班

自行開車前來

由國道1號至本所路線



由中山高至本所路線：

中山五股交流道下→新五路→中山路→思源路上大漢橋→民生路/中正路→右轉中和中山路即可到達

由國道3號至本所路線



由二高至本所路線：

中和交流道下來→經中正路→左轉中和中山路即可到達

本所附近停車資訊(需自付停車費用)：

環球購物中心停車場(中和區中山路3段122號)

民有市場地下停車場(中和區民享街37號B1)

民享公園地下停車場(中和區自治街67號B1)

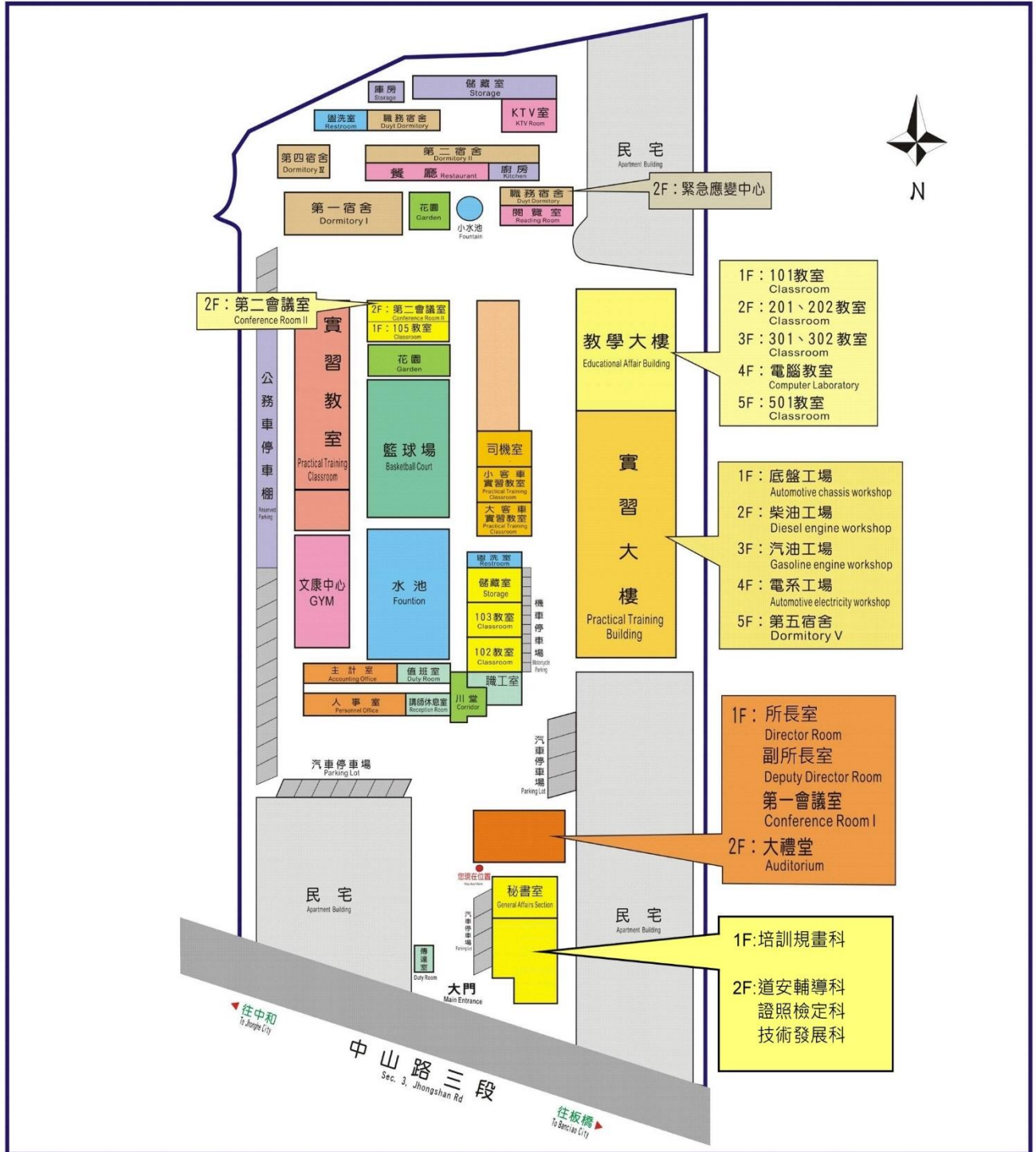
台新街地下停車場(中山路3段37巷1號B1)

所本部及中山路、金城路教練場位置圖





交通部公路總局公路人員訓練所平面圖



服務 • 安全 • 順暢

交通部公路總局公路人員訓練所交通位置圖

地址:23546 新北市中和區中山路三段 79 號

搭乘大眾運輸

搭乘捷運、火車、高鐵轉公車(客運)

至「板橋站」下車後再轉搭公車 307、897、1032 至「板橋監理站」下車。(註:307 班次最為密集)



搭乘公車(客運)

搭乘 307、57、796、897、藍 31 及 1032、2021 等路線至「板橋監理站」下車。

	路線	起-迄	尖峰班距	離峰班距
1	57	板橋-永和	7-10 分鐘	12-20 分鐘
2	307	板橋-板橋國中	3-5 分鐘	5-7 分鐘
3	796	板橋-木柵	12-15 分鐘	20-40 分鐘
4	897	板橋-景文科大	30-60 分鐘	30-60 分鐘
5	藍 31	板橋-五福新村	30-60 分鐘	30-60 分鐘
6	1032(客運)	板橋-基隆	20-30 分鐘	20-30 分鐘
7	2021(客運)	板橋-瑞芳	每日 2 班	每日 2 班

交通部公路總局公路人員訓練所中部訓練中心學員報到須知

班 別	111年度「遊覽車客運業經營管理人教育訓練班」第2期
訓練日期	111年10月26日（三）
報到時間	上午08時30分~09時00分
報到地點	本中心行政大樓2樓203教室 地址：南投縣南投市光明一路300號 公務人力發展學院南投院區旁（如位置圖） 電話：(049) 2339171#202 輔導人員：劉邦彥 先生
注意事項	<ol style="list-style-type: none">1. 因應疫情影響，請自備口罩，隨時對自身健康做自主管理及注意個人衛生，上課時請全程配戴口罩並配合輔導員指示量測體溫。2. 學員報到前應將公私一切事務處理完畢。3. 貴重物品請勿攜帶至本中心，非不得已務請隨身攜帶。4. 為響應環保，本中心不提供紙杯，請學員自行攜帶飲水杯。5. 上課中行動電話請使用靜音模式，若須接聽請至教室外面。6. 本中心提供午餐及晚餐。7. 本訓練不提供住宿。8. 若發生緊急事故，請先通知授課講師協助處理，並通知輔導人員。9. 本課程聘請各領域專家前來授課，機會難得，請學員全程參與研習。10. 不克前來或臨時請假敬請先以電話告知輔導員，上課中若需請假依規定預先填寫請假單，並請輔導員簽名。11. 另為落實訓練品質，學員在研習期間請假及曠課時數超過2小時者，不發給訓練證明。
本中心之交通路徑	<ol style="list-style-type: none">1. 臺中市臺中干城車站對面，搭乘總達客運6333路在中興新村之「公訓所中訓中心」站下車即抵達本中心。如附件2。2. 搭乘統聯客運1657路高鐵臺中站至南投站之接駁車，在中興新村之「公訓所中訓中心」站下車即抵達本中心。3. 自行開車者：(本中心備有停車場供學員停車) 沿國道3號下南投交流道，沿環河道路行駛至祖祠路交岔路口左轉，上祖祠橋，過紅綠燈後沿台14乙中興路行駛至光明南路口(全家便利商店)右轉，依附件1地圖路線指示即達本中心。

附件1

國道3號約227公里處之**南投**交流道(非224公里中興新村交流道)下來後繼續直行，直行約600公尺至祖祠路左轉，上祖師橋後續行中興路(全家便利商店)右轉光明南路後即可抵達中部訓練中心(旁邊為南投監理站)。



附件2

總達客運公司位置圖



起站「干城站」地址：臺中市雙十路一段13號 電話：04-22239666

6333「台中-中興-水里」詳細發車時刻表及停靠站可至公路總局「公路客運即時動態資訊網」(<https://www.taiwanbus.tw/>)或總達客運公司網站(<https://alldaybus.com/>)查詢。

附件3: 統聯客運高鐵臺中站至南投站的接駁路線及時刻表



圖:統聯客運從高鐵臺中站至南投站行車路線圖

1657「高鐵台中站-南投」詳細發車時刻表及停靠站可至公路總局「公路客運即時動態資訊網」(<https://www.taiwanbus.tw/>)或統聯客運公司網站(<https://www.ubus.com.tw/>)查詢。高鐵臺中站至公訓所中訓中心站約50-60分鐘

交通部公路總局公路人員訓練所南部訓練中心學員報到須知

班 別	111年度「遊覽車客運業經營管理人教育訓練班」第3期
訓練日期	111年10月28日（五）
報到時間	上午08時30分~09時00分
報到地點	本中心行政大樓203教室 地址：高雄市橋頭區里林東路公路巷120號（如位置圖） 電話：(07) 6117101轉203 輔導人員：周達庸專員
注意事項	<ol style="list-style-type: none">1. 學員報到前應將公私一切事務處理完畢。2. 貴重物品請勿攜帶至本中心，非不得已務請隨身攜帶。3. 為響應環保，本中心不提供紙杯，請學員自行攜帶飲水杯。4. 上課中行動電話請使用靜音模式，若須接聽請至教室外面。5. 本中心提供午餐及晚餐。6. 本訓練不提供住宿。7. 若發生緊急事故，請先通知授課講師協助處理，並通知輔導人員。8. 本課程聘請各領域專家前來授課，機會難得，請學員全程參與研習。9. 不克前來或臨時請假敬請先以電話告知輔導員，上課中若需請假依規定預先填寫請假單，並請輔導員簽名。10. 另為落實訓練品質，學員在研習期間請假及曠課時數超過2小時者，不發給訓練證明。11. 防疫管理期間，提醒學員參與本訓練時佩戴口罩，以維護個人健康，並請配合體溫量測、簡訊實聯制及保持社交距離。

本中心之
交通路徑

一、 國道1號

(一) 岡山交流道：國1南下349k 下交流道往岡山方向→右轉介壽路經陸橋後→左轉岡山南路(台1) →成功北路(台1線364.3K) →右轉鐵道北路→里林東路→右轉公路巷→本中心。

(二) 楠梓交流道：國1北上356k 下交流道往楠梓方向→左轉鳳楠路→左轉楠陽路(上陸橋往台南方向)→高楠公路(台1) →成功南路(台1)→成功北路(台1線364.3K) →左轉鐵道北路→里林東路→右轉公路巷→本中心。

二、 國道3號：燕巢系統交流道轉國道10號往西→燕巢交流道(13 K下)→左轉鳳東路(台22) →旗楠路(台22) →右轉楠梓路經過台鐵平交道→左轉經武路→右轉成功南路(台1) →成功北路(台1線364.3K) →左轉鐵道北路→里林東路→右轉公路巷→本中心。

三、 台17：梓官市區和平路(往彌陀方向) →右轉進學路→中崙路→芋寮路南段→左轉五林路→右轉里林東路→左轉公路巷→本中心。

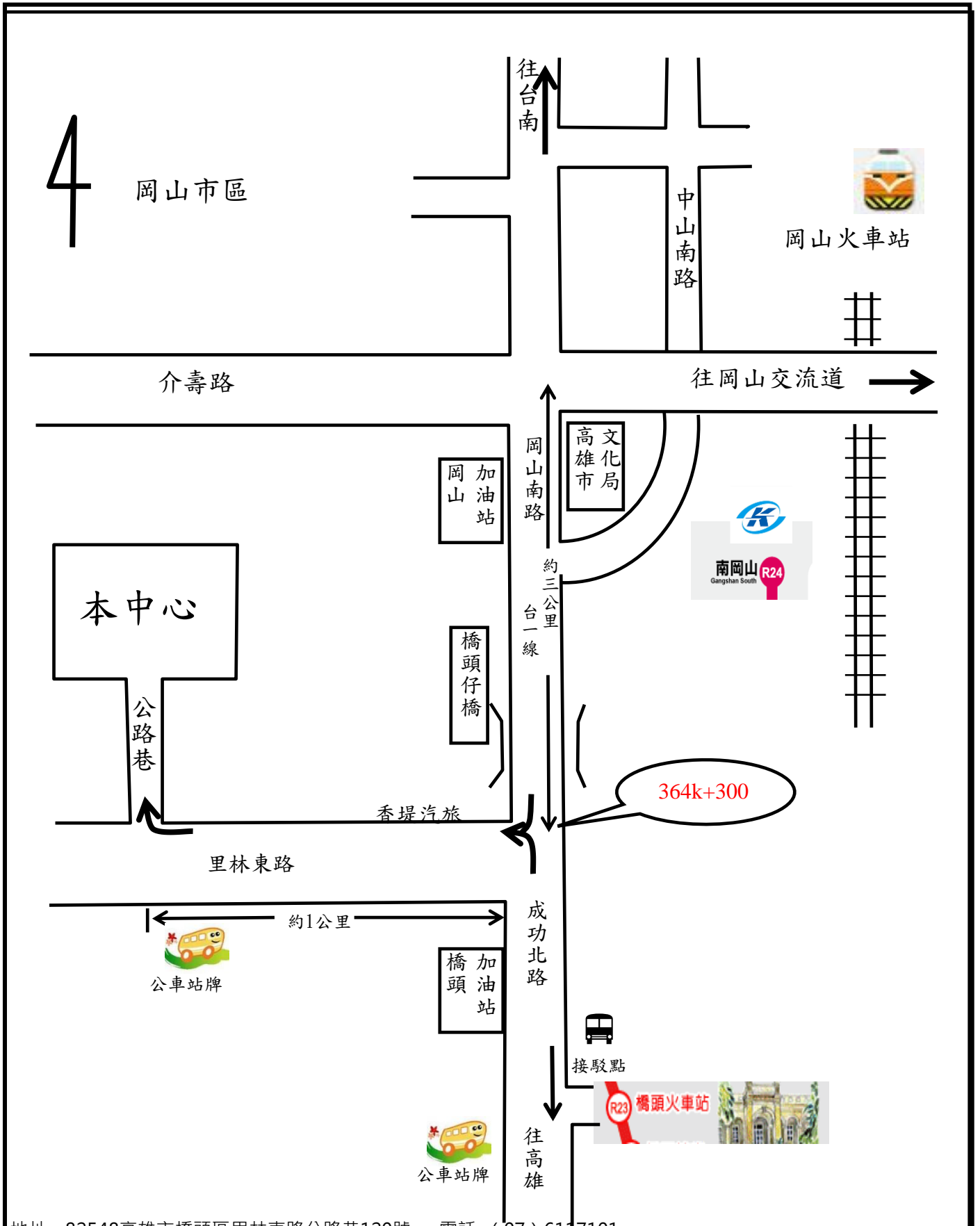
四、 搭乘台鐵、捷運：在捷運橋頭火車站下車→右轉站前街→右轉成功北路(台1線364.3K) →左轉鐵道北路→里林東路→右轉公路巷→本中心(車站步行至本中心約25分鐘)。

或另可搭乘【紅72公車】在公路總局南訓中心站下車(如時刻表)。

五、 搭乘高鐵：在左營站轉乘台鐵或捷運(捷運約6-10分鐘一班) →在捷運橋頭火車站下車→右轉站前街→右轉成功北路(台1線364.3K) →左轉鐵道北路→里林東路→右轉公路巷→本中心(車站步行至本中心約25分鐘)。

公路總局公路人員訓練所南部訓練中心

位置圖



【時刻表】

【紅72】	【紅72】
捷運南岡山站—梓官區公所	梓官區公所—捷運南岡山站
起站【捷運橋頭火車站】	起站【公路總局南訓中心】
05:58	06:35
06:33	07:10
07:43	08:20
07:58	08:35
11:48	12:25
16:58	17:35
18:48	19:25
本時刻表於109年08月15日開始變更	本時刻表於109年08月15日開始變更
<p>●本路線末端為環狀路線</p> <p>★到站時刻為預估時間，視路況調整，請提早候車，尖峰時段易塞車請耐心等待，謝謝。</p> <p>★確切到站時刻，請使用「高雄 I bus」公車 APP 或上高雄市公車動態系統網站查詢。</p> <p>★高雄客運 客服專線 (07)742-6644、(07)746-2141</p> <p>★發布颱風訊息時，行車時間異動，請參考公司網站。</p>	<p>●本路線末端為環狀路線</p> <p>★到站時刻為預估時間，視路況調整，請提早候車，尖峰時段易塞車請耐心等待，謝謝。</p> <p>★確切到站時刻，請使用「高雄 I bus」公車 APP 或上高雄市公車動態系統網站查詢。</p> <p>★高雄客運 客服專線 (07)742-6644、(07)746-2141</p> <p>★發布颱風訊息時，行車時間異動，請參考公司網站。</p>

備註：歡迎隨時上網查詢高雄客運公司

網址：<http://www.kbus.com.tw/main.asp>

<捷運橋頭火車站>起站地點：省道台1線南下車道站前商業大樓前

<公路總局南訓中心>起站地點：公路巷與里林東路交叉口對向站牌

<高雄市警察局交通大隊附屬合作的計程車行> 夏威夷無線電計程車 橋頭區 (07)612-4513

高雄客運服務電話:(07)742-6644 交通局申訴電話:(07)229-9803 動態語音查詢:(07)749-7100(路線代碼:872)

紅72 R

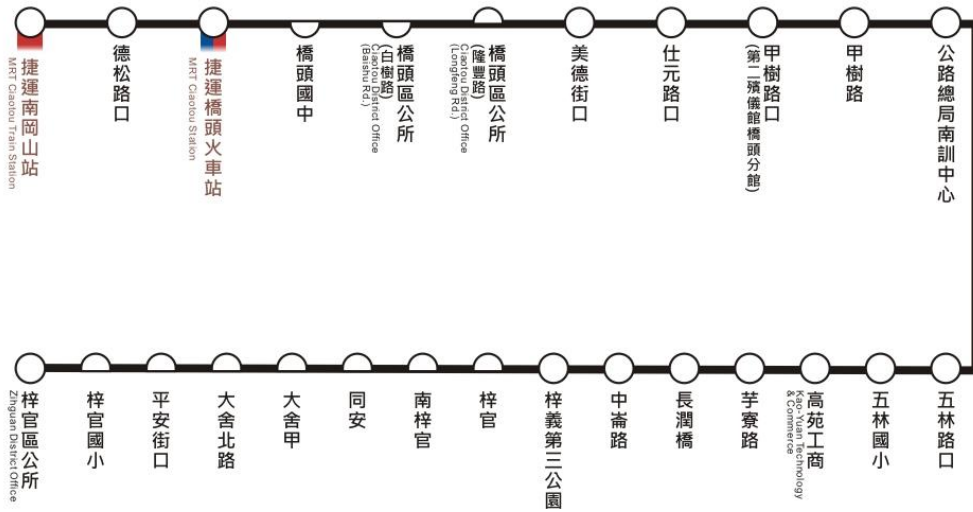
捷運 梓官 南岡山站 - 區公所

MRT Ciaotou Train Station Zihguan District Office

- ◆ 收費方式(Fare): 里程段次計費(Mileage Zone Fare)
- ◆ 頭末班車(Hours of Operation): 捷運南岡山站發車:05:50-18:40
- ◆ 班距/分(Headway/Mins): 固定班次(Timetable)



路線資訊



行駛路線

現在位置 (You are here)

單邊設站 (One-way Stop)

轉乘站 (Transfer Stop): 捷運紅線 (MRT R-Line) 捷運橘線 (MRT O-Line) 輕軌 (LRT) 臺鐵 (TRA) 高鐵 (HSR)

R16 左營站立體導覽圖



※講座接送點：高鐵左營站4號出口1F 小客車臨停接送區